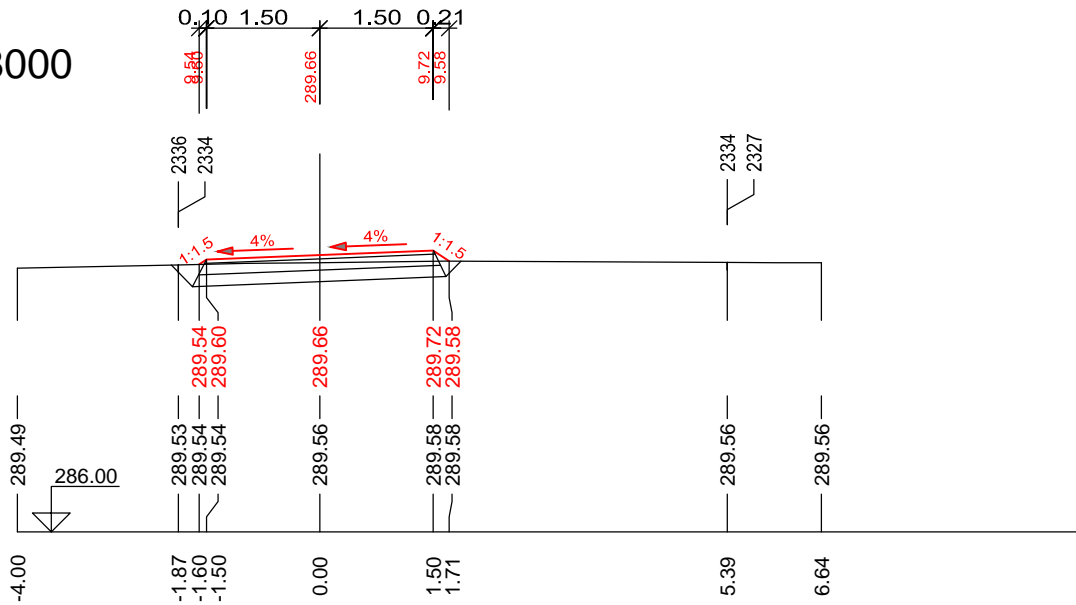


PF29 - KM 0.58000

UPRAVENÝ TERÉN

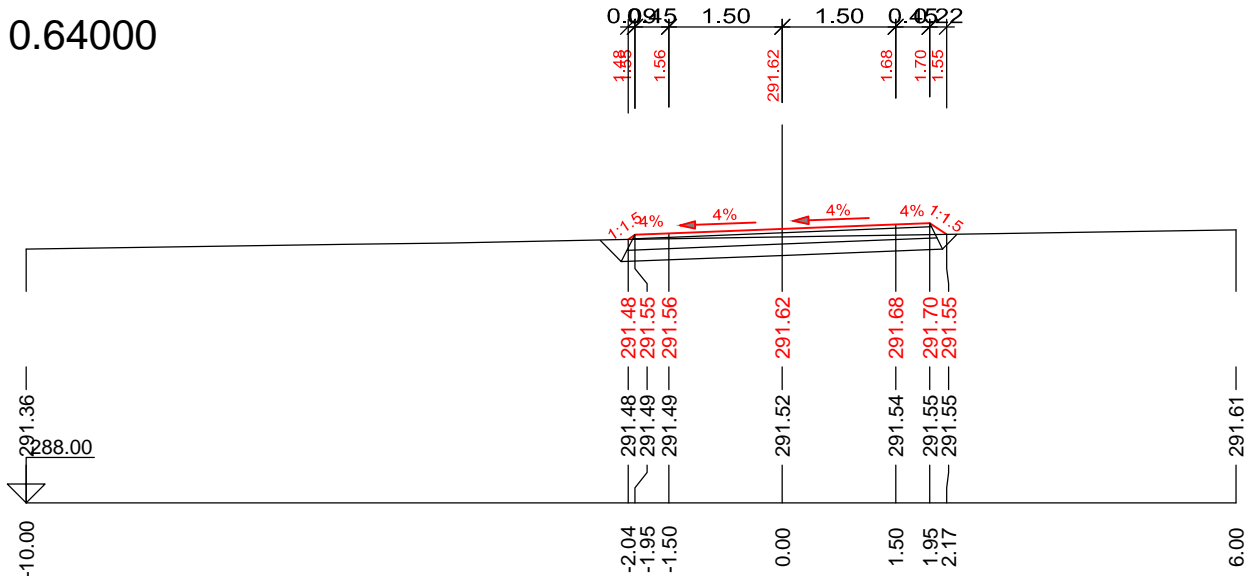
PŮVODNÍ TERÉN



PF32 - KM 0.64000

UPRAVENÝ TERÉN

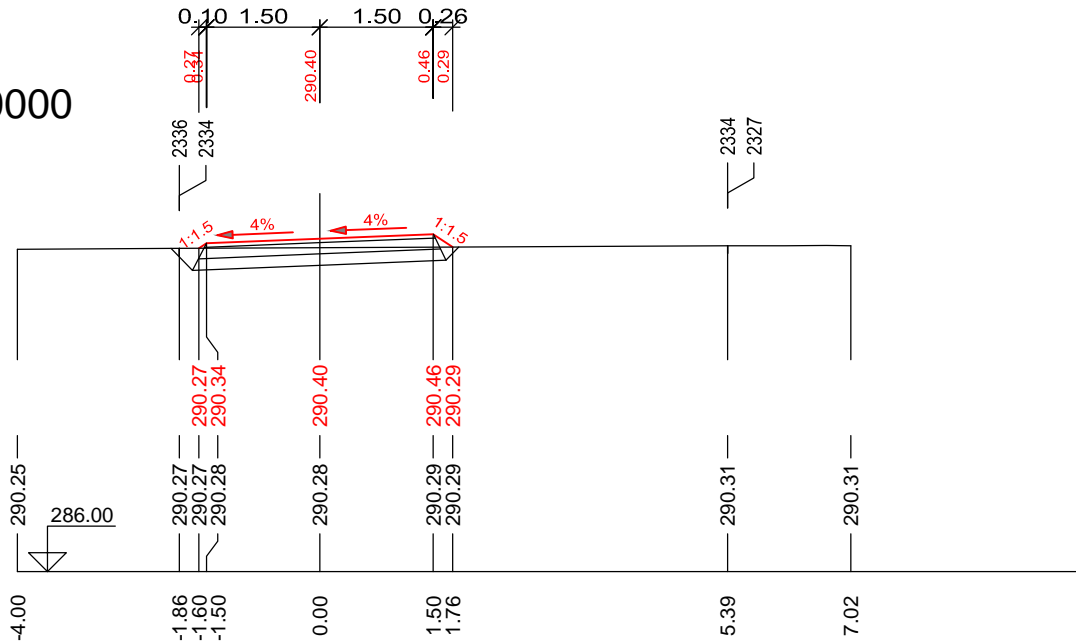
PŮVODNÍ TERÉN



PF30 - KM 0.60000

UPRAVENÝ TERÉN

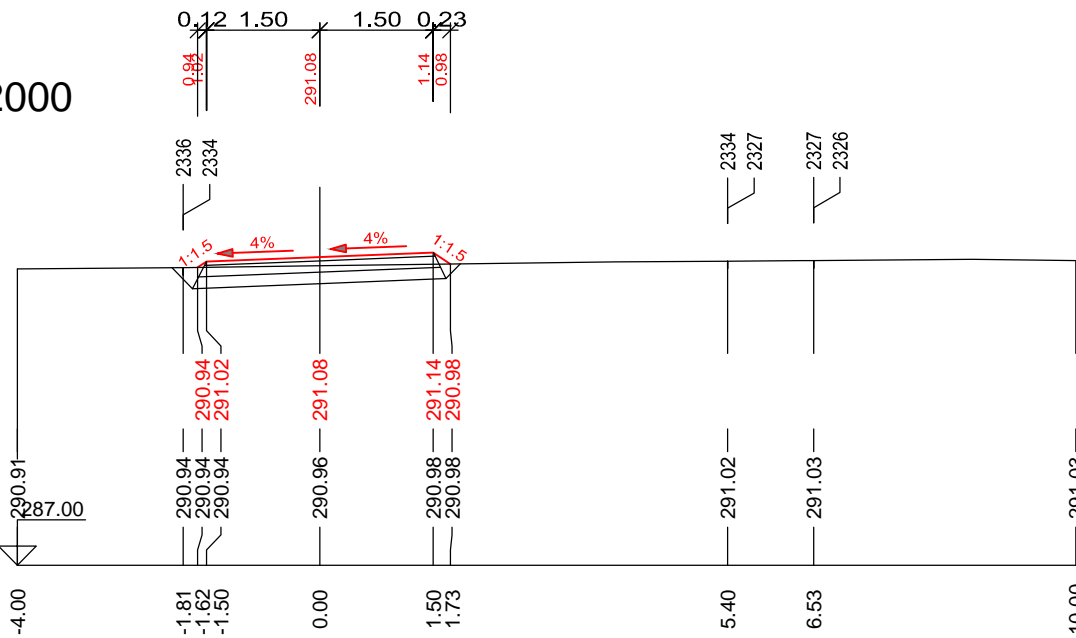
PŮVODNÍ TERÉN




PF31 - KM 0.62000

UPRAVENÝ TERÉN

PŮVODNÍ TERÉN



VYPRACOVAL		ZODP. PROJEKTANT		VED. PROJEKTANT		<div></div> <div>vodohospodářský atelier s.r.o., Růženec 54, 644 00 Brno</div>	
Ing. Lach		Ing. Lach		Ing. Hráček			
KRAJ	Jihomoravský		K.Ú.	Kostelec u Kyjova		ZAK.ČÍSLO	15/22
STAVEBNÍK		ČR–SPÚ, KPÚ PRO JIHMORAVSKÝ KRAJ, POBOČKA HODONÍN				DATUM	11/2022
STAVBA AKCE		POLNÍ CESTY C7 A C20 V K.Ú. KOSTELEK U KYJOVA				STUPEŇ	DSP, DPS
OBJEKT						FORMÁT	2x A4
OBSAH		PŘÍČNÉ ŘEZY, KM 0,580 – 0,640				MĚŘÍTKO	1:100
						PŘÍLOHA Č.	PARÉ Č.
						D.2.4.3	